



Comune di Acquasparta
 Regione Umbria - Provincia di Terni
 Corso Umberto I - Acquasparta (TR) - CAP 05021 - cod. ISTAT: 055001 - Tel. 0744-944811 - Fax 0744-944420
 PEC: comune.acquasparta@postacert.umbria.it, Cod. Fisc. 80005310554 - Partita IVA: 00074490558

PIANO REGOLATORE GENERALE

ai sensi dell'art. 20 della L.R. 21 gennaio 2015 n. 1

VARIANTE PARZIALE PRG PARTE STRUTTURALE

ai sensi dell'art. 32 della L.R. 28 gennaio 2015 n. 1

AMBITI URBANI E SITUAZIONI INSEDIATIVE

ai sensi dell'art. 24 della L.R. 28 gennaio 2015 n. 1

Ufficio Edilizia Urbanistica
 dott. Fabio Fraoli architetto
 (Responsabile del Procedimento)

Progettisti RTP Virilli-Trastulli
 dott. Miro Virilli architetto
 dott. Sandro Trastulli geologo
 dott. Francesco Listanti geologo
 dott. Paolo Carascio geologo

S081

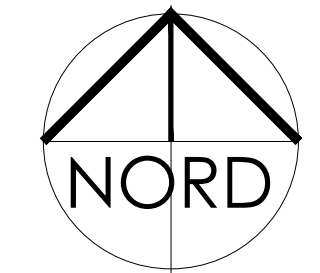
SISTEMA DEI CENTRI STORICI

CARTA DELLE FASCE DI RISPETTO
 E PERIMETRAZIONE NUCLEI STORICI

Integrata con parere verifica di assoggettabilità a VAS
 Determinazione Dirigenziale Regione Umbria n. 1186 del. 13/02/2020
 SCALA 1/10.000



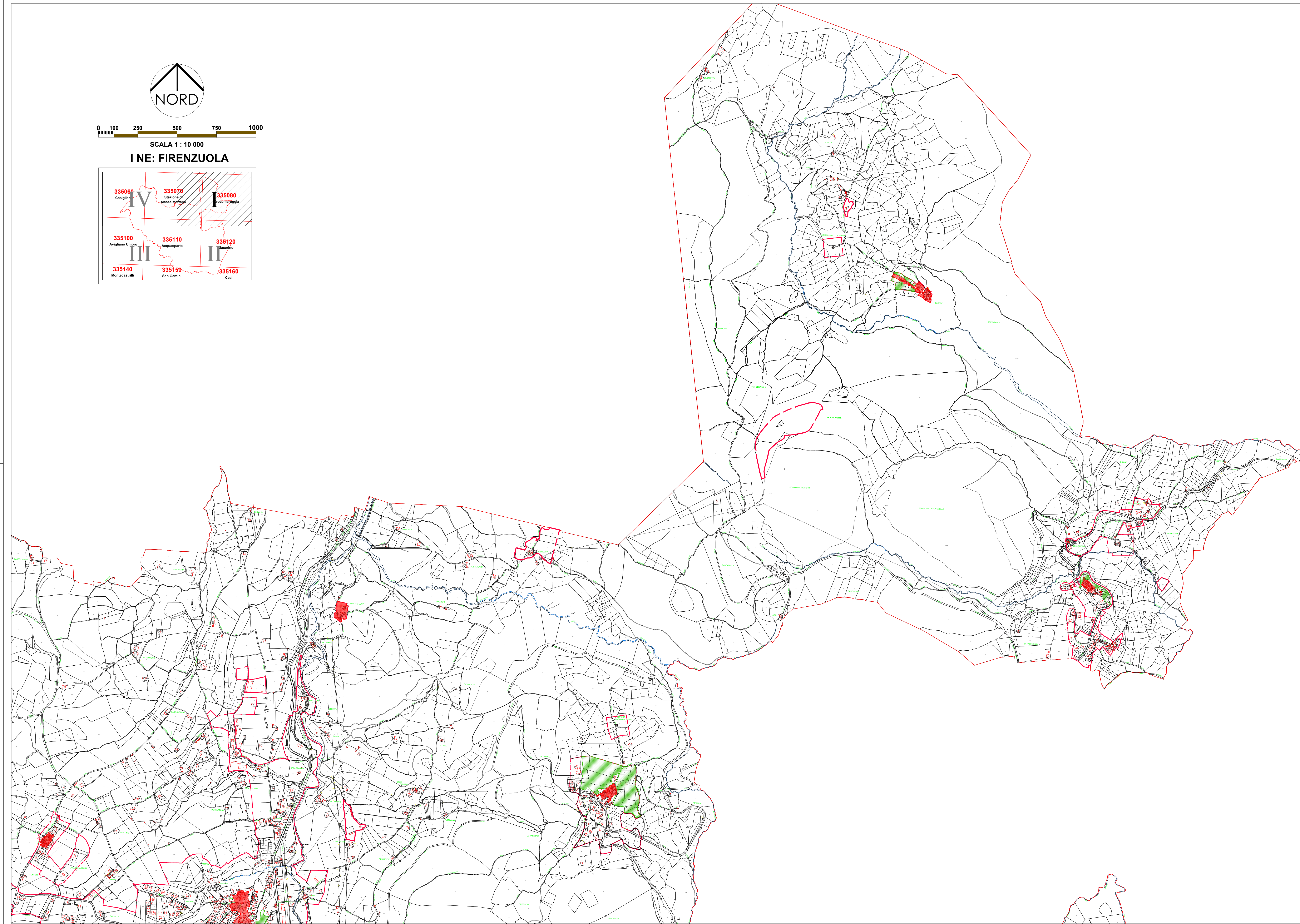
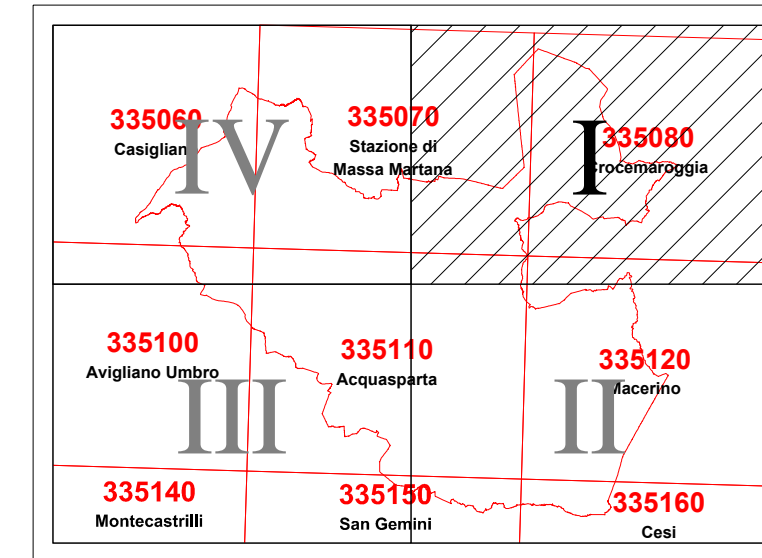
Raggruppamento Temporaneo tra professionisti
 dott. Miro Virilli architetto - Studio Associato Trastulli
 (dott. Sandro Trastulli, dott. Paolo Carascio, dott. Francesco Listanti Geologi)
 Via Aldo Battocci 14/C e mail: info@studioricorsioassociatorastulli.com; tel. 0744 286680 - cell. 335 5415865.



0 100 250 500 750 1000

SCALA 1 : 10 000

I NE: FIRENZUOLA



LEGENDA SISTEMA INSEDIATIVO

TEMATISMI	Zone DM 1968	Codice Univoco	ZONAZIONE	NTA
CONFINE COMUNALE				
AMBITI URBANI (EX MACROAREE)				art.18
AMBITI ESISTENTI INTERNI ALLE MACROAREE CENTRO STORICO	A	SN1		art.10
FASCIA DI RISPETTO CENTRO STORICO	A	SN1		art.10 comma 5.4

SITUAZIONI INSEDIATIVE SISTEMA CENTRI STORICI