



**Comune di Acquasparta**

**Regione Umbria - Provincia di Terni**

Corso Umberto I - Acquasparta (TR) - CAP 05021 - cod. ISTAT: 055029; Tel. 0744-944811 - Fax 0744-944420  
PEC: comune.acquasparta@postacert.umbria.it; Cod. Fisc. 80005310554 - Partita IVA: 00091090555

## **PIANO REGOLATORE GENERALE**

ai sensi dell'art. 20 della L.R. 21 gennaio 2015 n. 1

## **VARIANTE PARZIALE PRG PARTE STRUTTURALE**

ai sensi dell'art. 32 della L.R. 28 gennaio 2015 n. 1

## **AMBITI URBANI E SITUAZIONI INSEDIATIVE**

ai sensi dell'art. 24 della L.R. 28 gennaio 2015 n. 1

### **Ufficio Edilizia Urbanistica**

dott. Fabio Faioli architetto  
(Responsabile del Procedimento)

### **Progettisti RTP Virili-Trastulli**

dott. Miro Virili architetto  
dott. Sandro Trastulli geologo  
dott. Francesco Listanti geologo  
dott. Paolo Carcascio geologo

# S08

## **SISTEMA DEI CENTRI STORICI**

### **CARTA DELLE FASCE DI RISPETTO E PERIMETRAZIONE NUCLEI STORICI**

**Integrata con parere verifica di assoggettabilità a VAS**

*Determinazione Dirigenziale Regione Umbria n. 1186 DEL 13/02/2020*

SCALA 1 / 5 000



**Raggruppamento Temporaneo tra professionisti**





**dott. Miro Virili architetto - Studio Associato Trastulli**

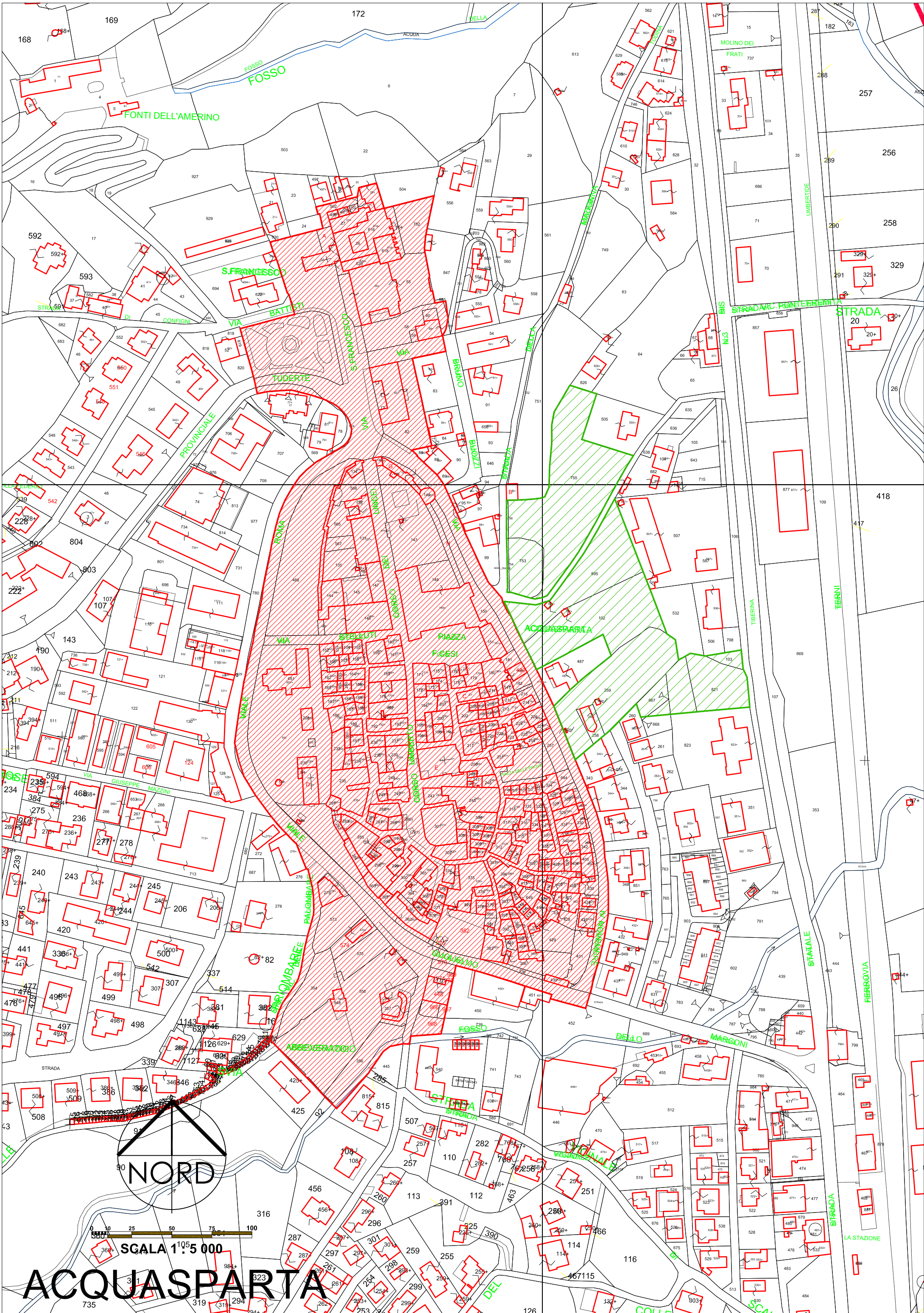
(dott. Sandro Trastulli, dott. Paolo Carcascio, dott. Francesco Listanti Geologi)

Via Aldo Bartocci 14/C e mail: info@studiotecnicoassociatotrastulli.com; tel. 0744 286860 - cell. 335 5415865;

# LEGENDA

## SISTEMA INSEDIATIVO

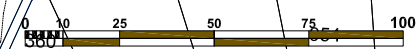
TEMATISMI		Zone DM 1968	Codice Univoco	ZONAZIONE	NTA
	<b>CONFINE COMUNALE</b>				-
	<b>AMBITI URBANI</b> <small>(EX MACROAREE)</small>				art. 7-8
<b>SITUAZIONI INSEDIATIVE SISTEMA CENTRI STORICI</b>	AMBITI ESISTENTI INTERNI ALLE MACROAREE <b>CENTRO STORICO</b>	<b>A</b>	<b>SN1</b>		art. 10
	<b>FASCIA DI RISPETTO CENTRO STORICO</b>	<b>A</b>	<b>SN1</b>		art. 10 commi 5-6

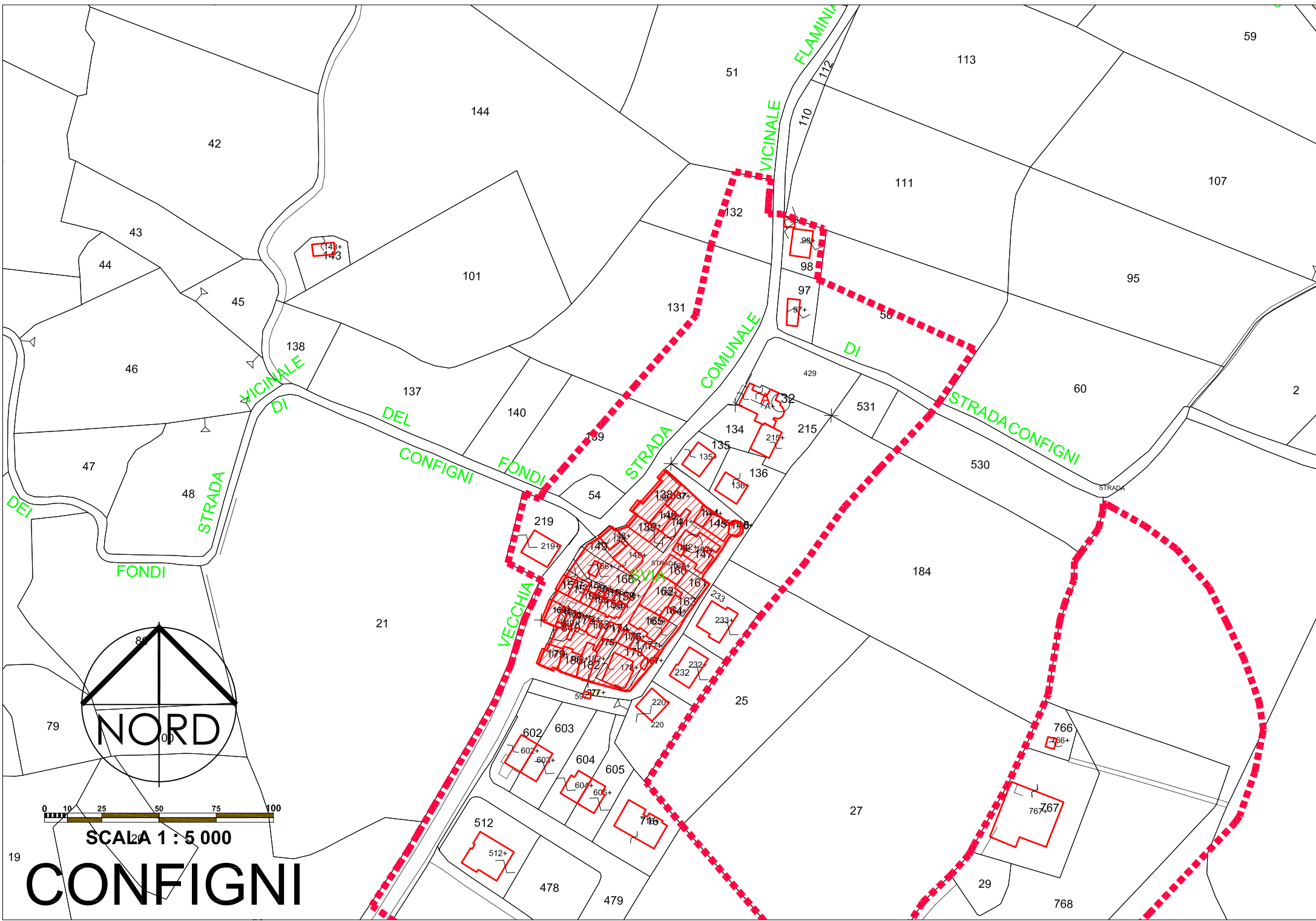


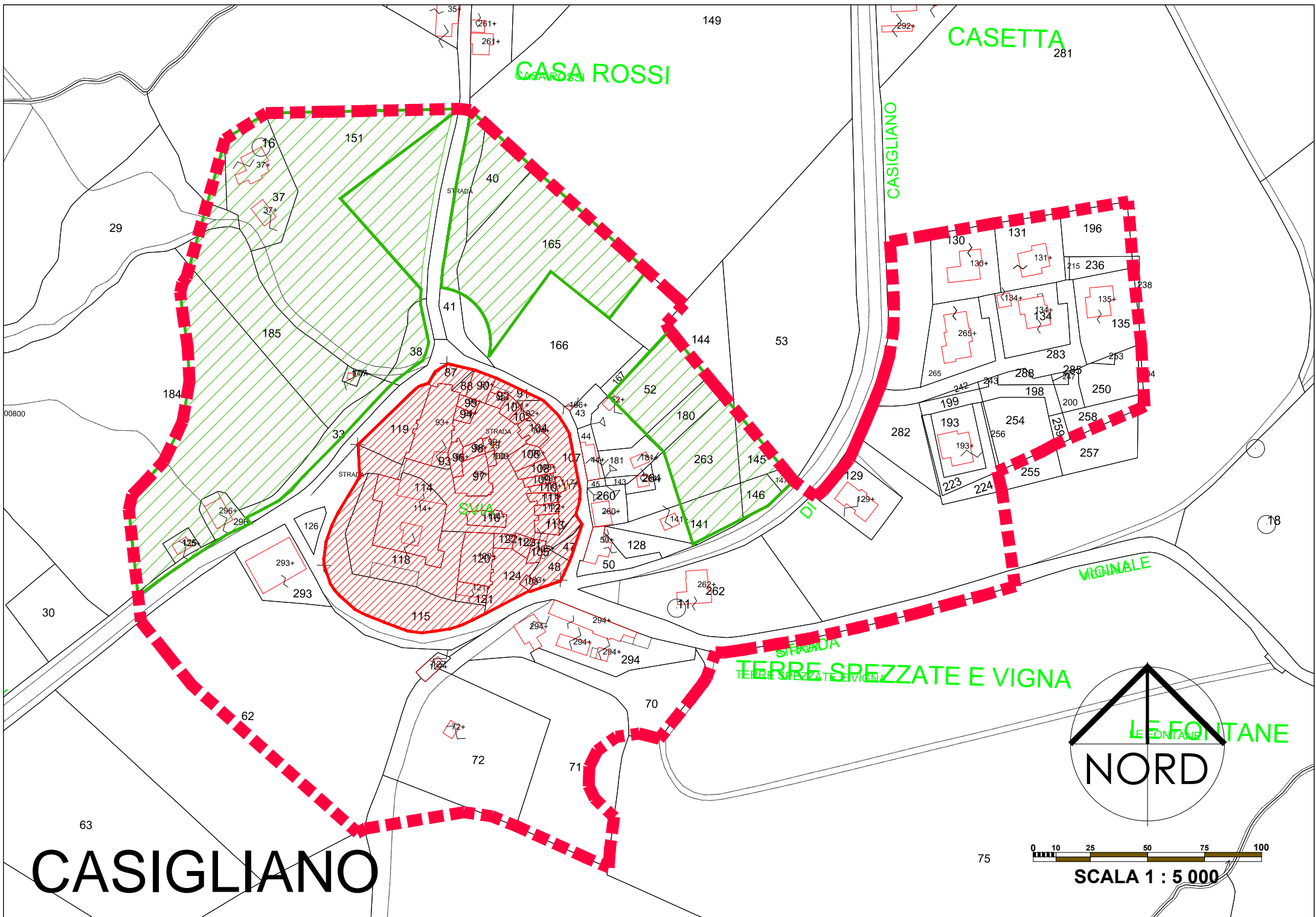
# ACQUASPARTA

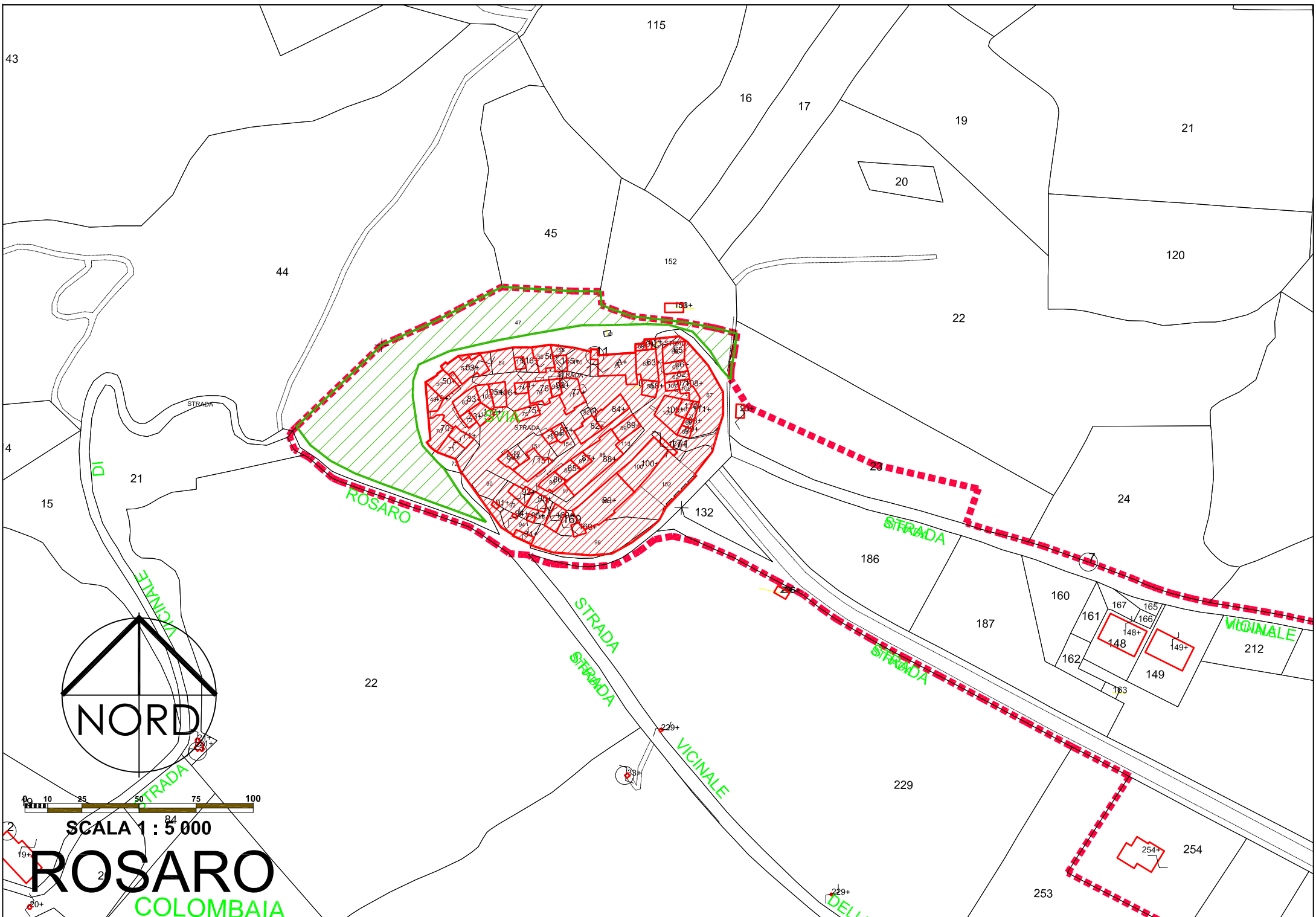
NORD

SCALA 1:5 000









43

115

16

17

19

21

20

45

152

120

44

22

4

STRADA

21

DI

15

ROSARO

SVIA

STRADA

24

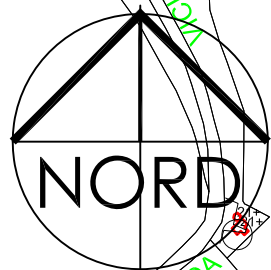
STRADA

STRADA

STRADA

VICINALE

212



NORD



SCALA 1 : 5 000

ROSARO

COLOMBAIA

22

132

STRADA  
STRADA

VICINALE

186

187

160

161

148

149

149

149

162

163

167

165

166

229

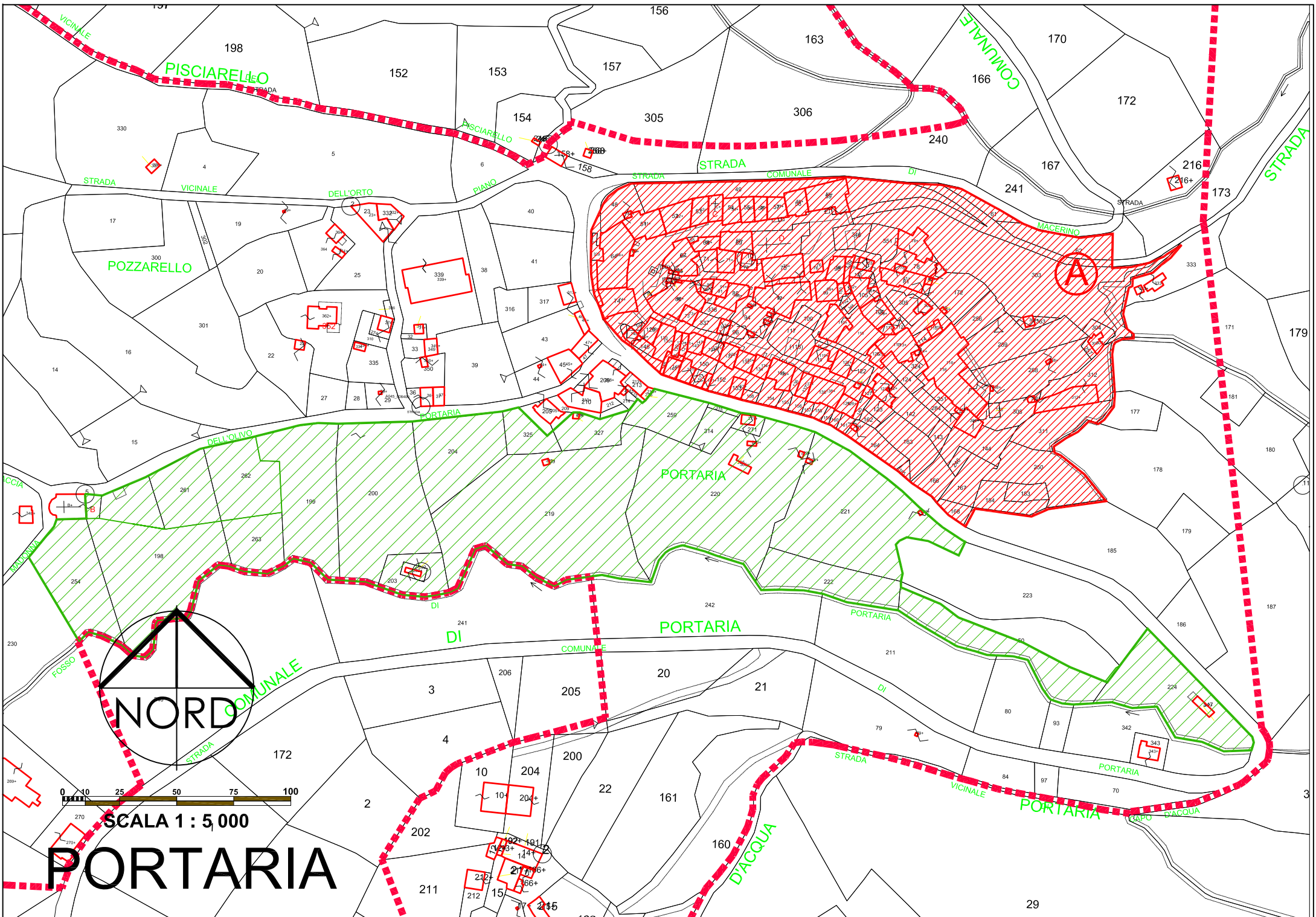
229+

DELLA

253

254+

254



PISCIARELLO

COMUNALE

POZZARELLO

STRADA COMUNALE

STRADA

PORTARIA

CCIA

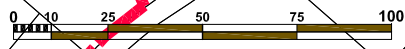
PORTARIA

NORD

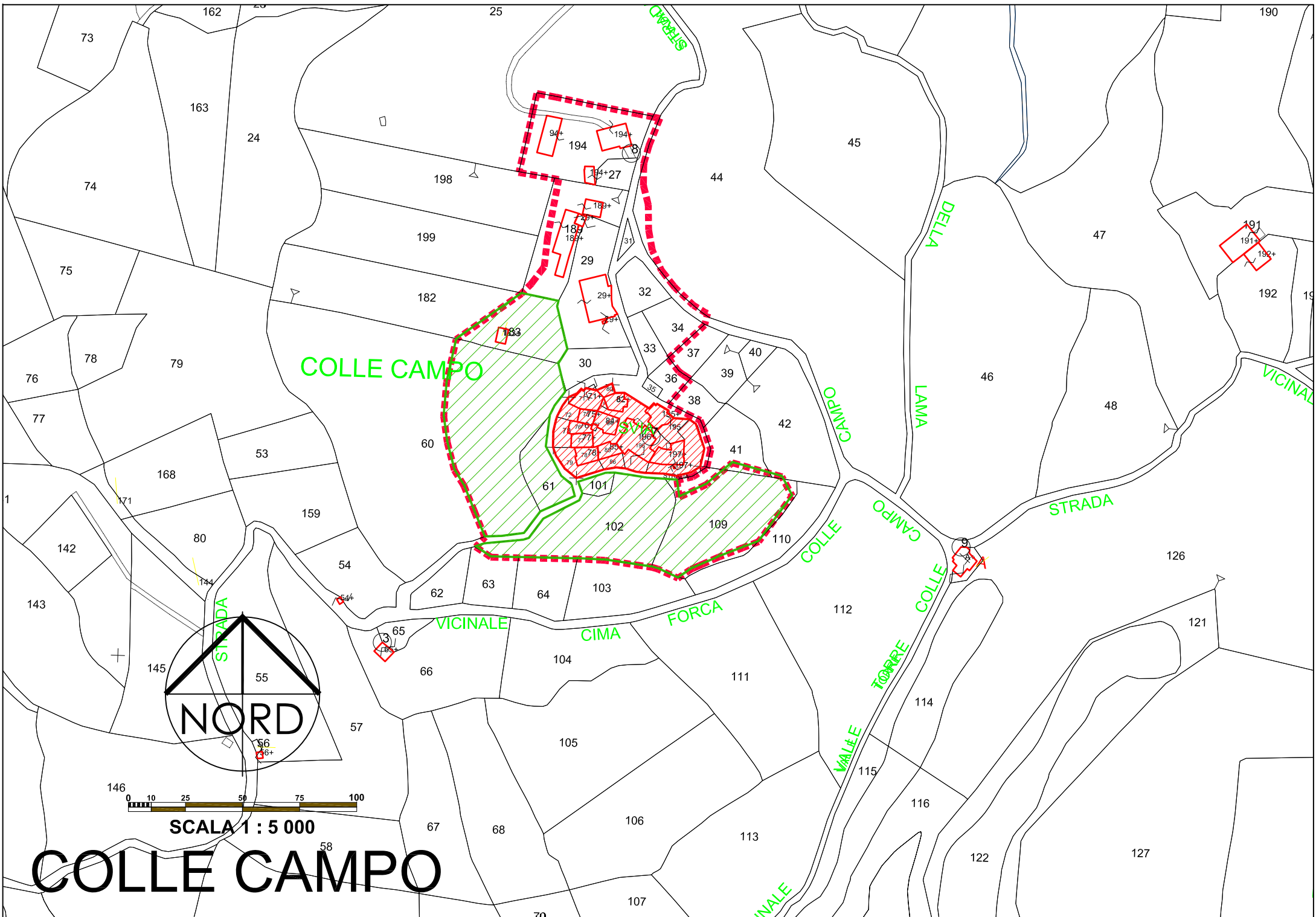
COMUNALE

SCALA 1 : 5,000

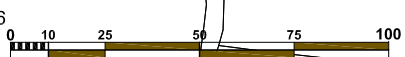
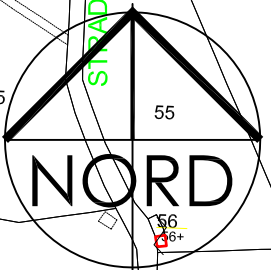
PORTARIA



29



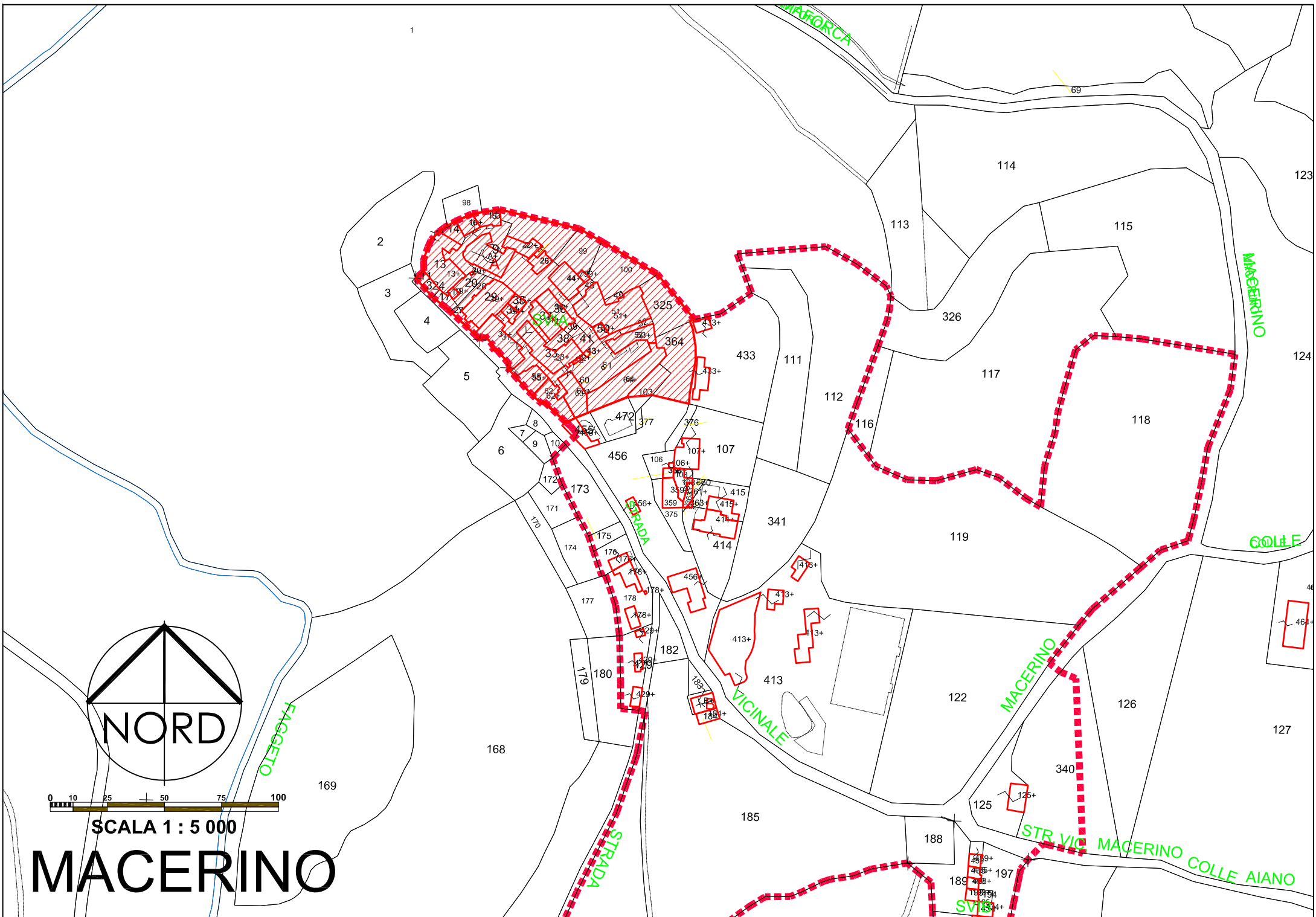
COLLE CAMPO

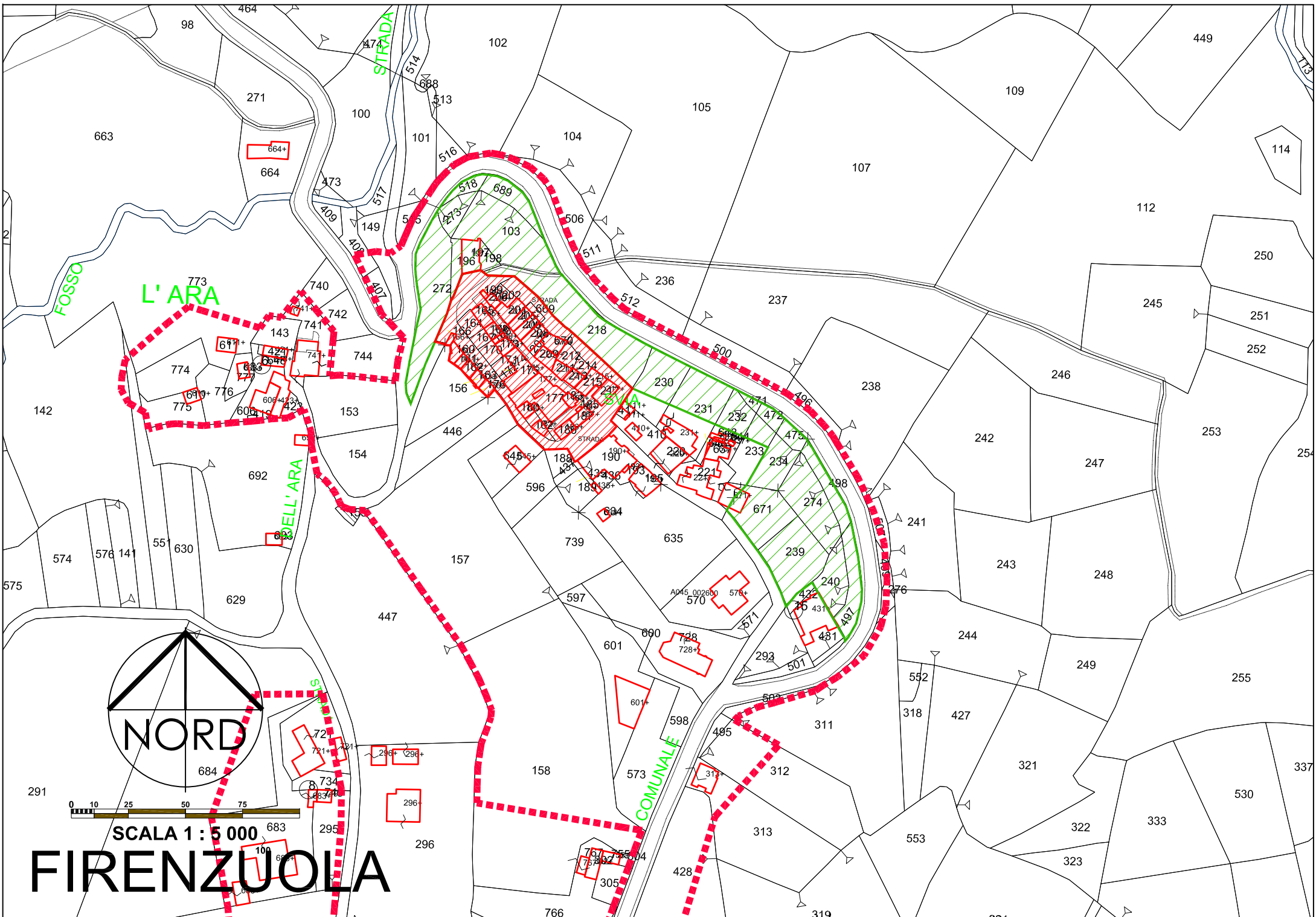


SCALA 1 : 5 000

COLLE CAMPO







L'ARA

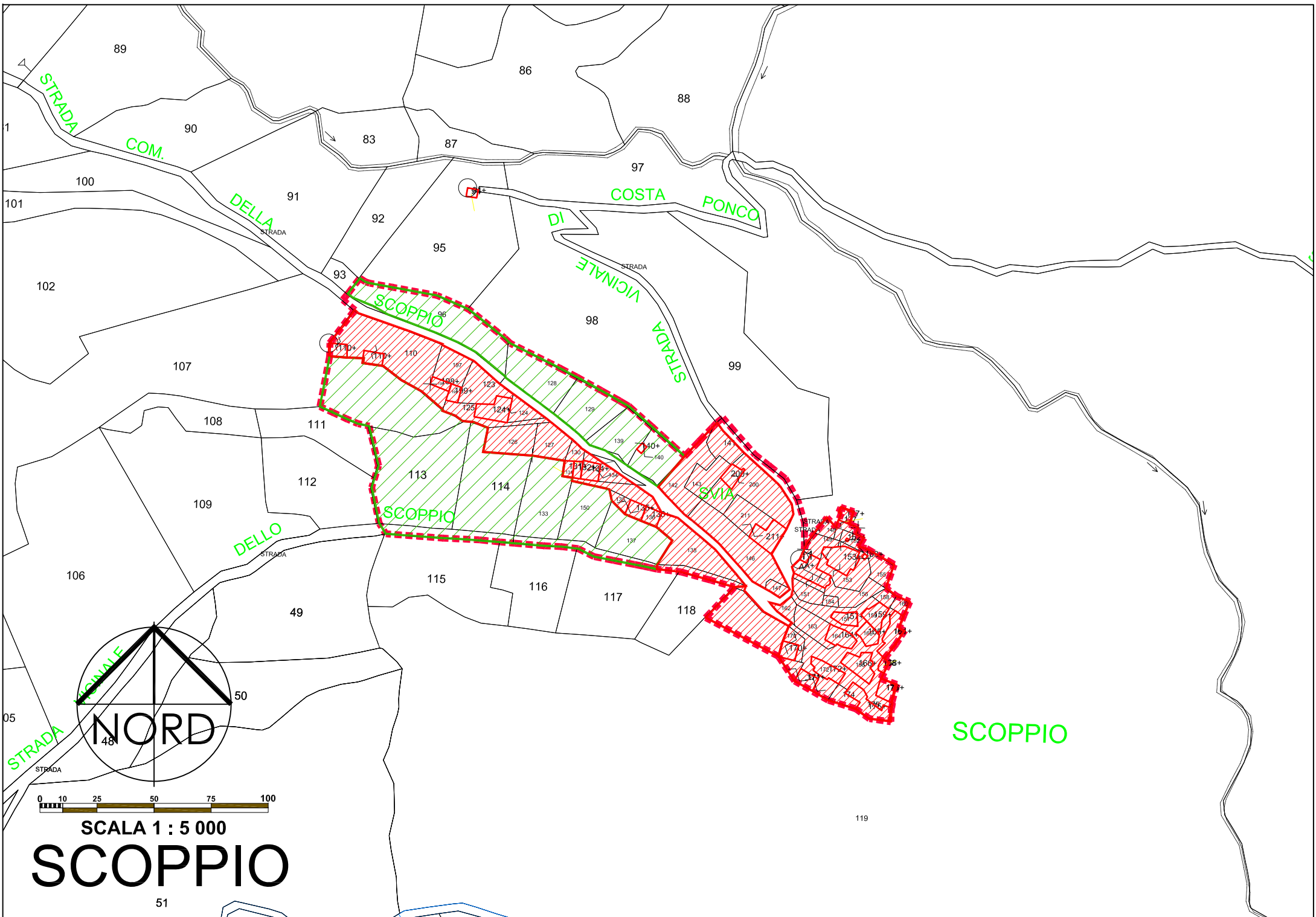
BELL'ARA

COMUNALE

NORD

SCALA 1 : 5 000

FIRENZUOLA

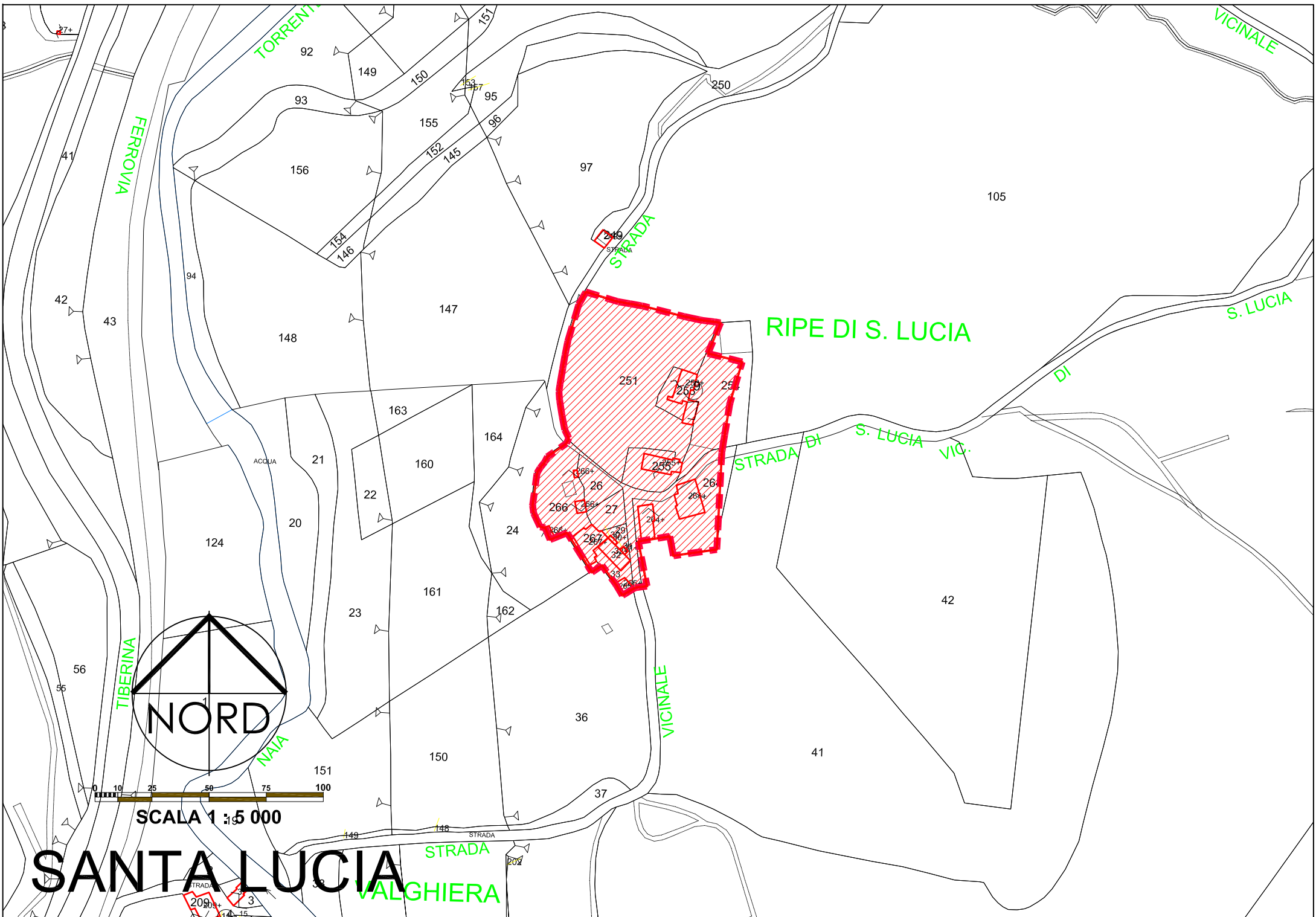


0 10 25 50 75 100

SCALA 1 : 5 000

SCOPPIO

51



# SANTA LUCIA

SCALA 1 : 5 000

NORD

RIPE DI S. LUCIA

VICINALE

S. LUCIA

DI

S. LUCIA

VIC.

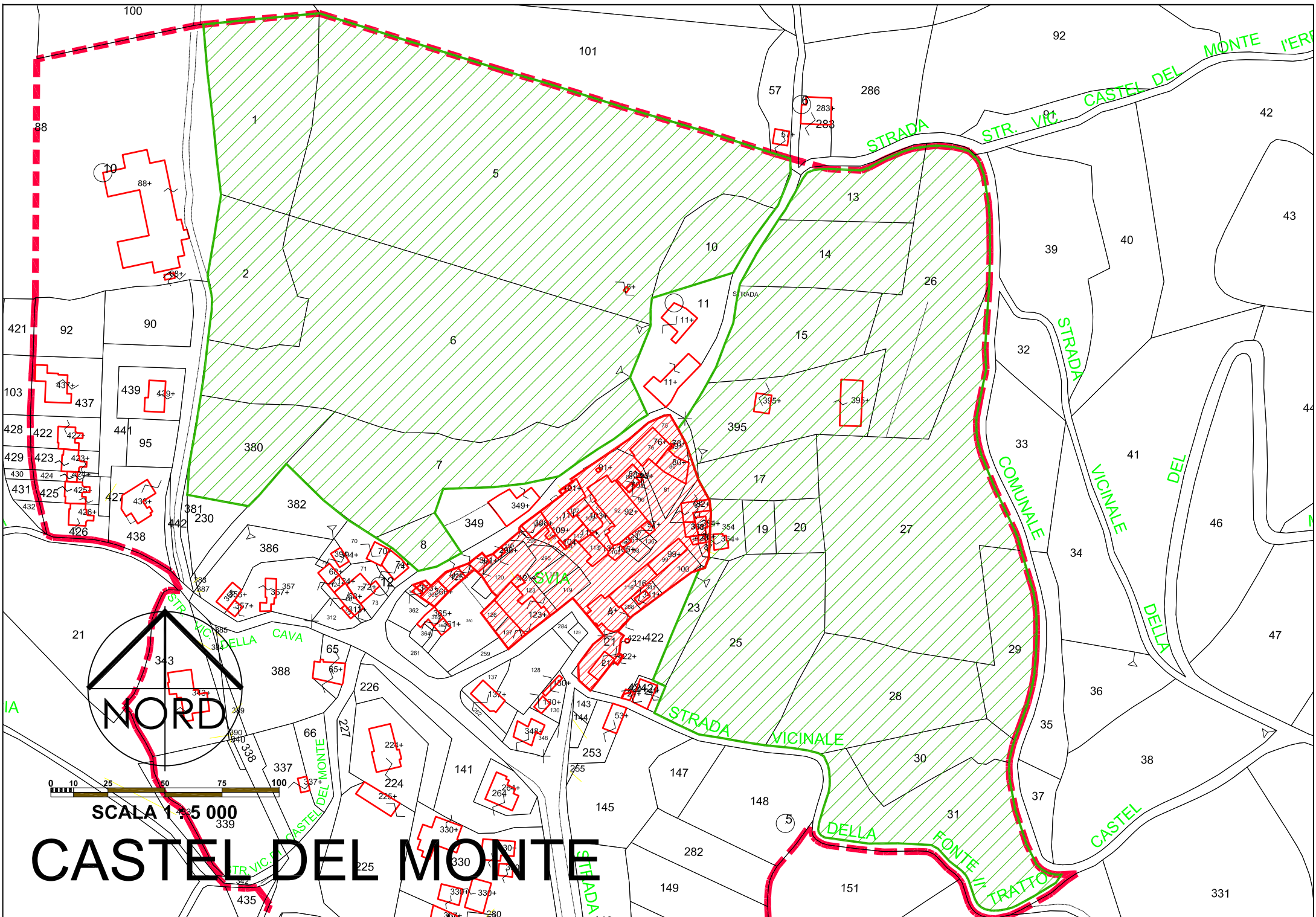
STRADA DI

VICINALE

STRADA

VALGHIERA

STRADA



# CASTEL DEL MONTE

SCALA 1:5 000



NORD