

TAV.
D-03

VAR. VIABILITA'

ESTERNA

RECUPERO DEL COMPLESSO EDILIZIO DEL CASTELLO DI MONTALBANO DI ACQUASPARTA

Variante al P. A. di recupero approvato con Delib. G.C. n. 119 del 26.08.2016

i presenti elaborati grafici tengono conto della nota Sabap prot. n.21698 del 22.11.2021 e della successiva SCIA in sanatoria prot. n. 14415 del 20.12.2023 (presa d'atto del 24.02.2024) dei quali sono copia

COMUNE di ACQUASPARTA

Provincia di Terni

accertamento compatibilità paesaggistica

nuovo tracciato stradale nell'ambito del recupero del complesso del castello di Montalbano - in diffornità all'Aut. Paesaggistica n. 3 - 2015 del 26.01.2015

PROPRIETA': Sig.ri Duranti Federico - Duranti Claudia

USUFRUTTO: Sig.ri Addario Chieco Paola - Duranti Enrico

STUDIO PICCHIARATI

ARCH. ROBERTO PICCHIARATI - ARCH. RICCARDO PICCHIARATI

VIA ROMA, 5 - 05021 - ACQUASPARTA (TR) - TEL. 0744-930567 - WWW.STUDIOPICCHIARATI.IT - INFO@STUDIOPICCHIARATI.IT



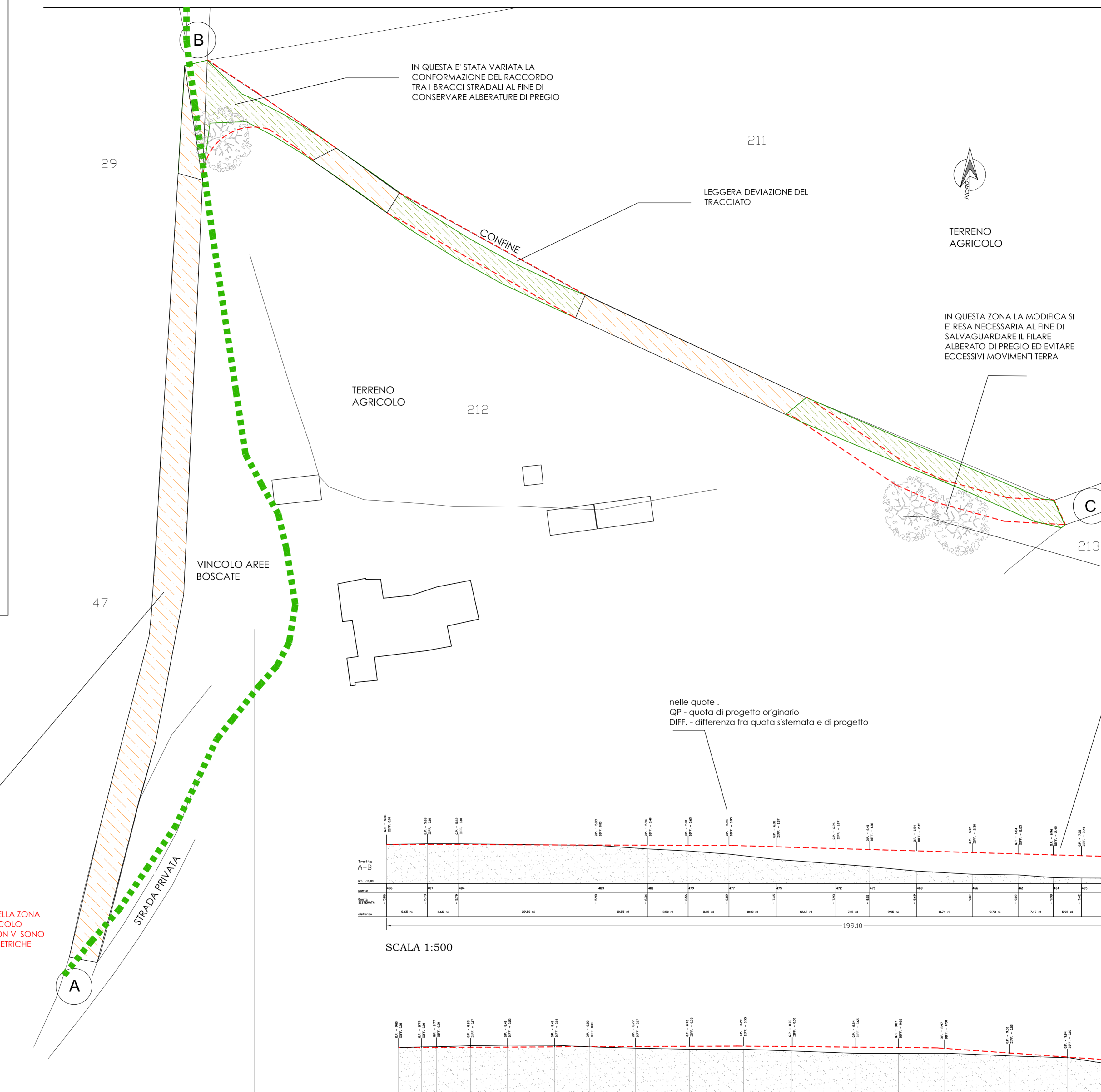
stato sovrapposto



NEL TRATTO A-B SUSSISTONO ALCUNE DIFFERENZE TRA LE QUOTE STRADALI PREVISTE NEL PROGETTO AUTORIZZATO E LO STATO REALIZZATO IN QUANTO LE PRIME ERANO SOLO IPOTETICHE NON AVENDO LA POSSIBILITA' DI RILEVARLE PRECISAMENTE PER LA PRESENZA DI VEGETAZIONE INFESTANTE

n.b. ALL'INTERNO DELLA ZONA SOTTOPOSTA A VINCOLO PAESAGGISTICO NON VI SONO VARIAZIONI PLANIMETRICHE

PLANIMETRIA GENERALE - SOVRAPPOSIZIONE FRA AUTORIZZATO E REALIZZATO



SCALA 1:500

A-B : TRATTO DI STRADA PREESISTENTE E RIPRISTINATO

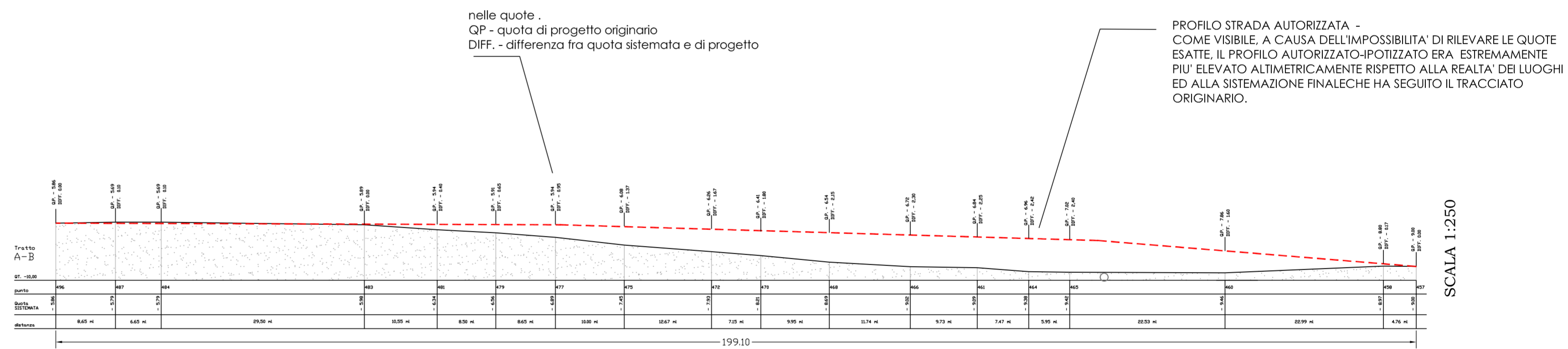
B-C : TRATTO DI STRADA DI NUOVA REALIZZAZIONE

PERIMETRO AREE BOSCADE (D.Lgs. 42-2004 art.42 c.1 let.g)

TRATTO DI STRADA IN CUI LO STATO REALIZZATO CORRISPONDE PLANIMETRICAMENTE A QUANTO AUTORIZZATO

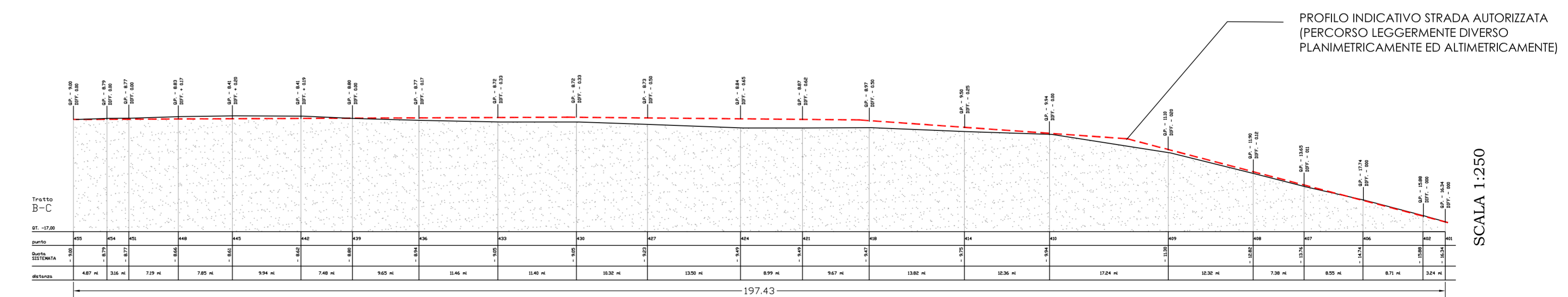
TRATTO DI STRADA IN CUI LO STATO REALIZZATO LIEVEMENTE MODIFICATO RISPETTO ALLO STATO AUTORIZZATO

ANDAMENTO STRADA AUTORIZZATA



SCALA 1:500

SCALA 1:250



SCALA 1:500

SCALA 1:250