



## PROGETTO PER LA REALIZZAZIONE DI UN IMPIANTO PER COMUNICAZIONI ELETTRONICHE



### PROGETTO ARCHITETTONICO

Integrazioni Comune di Acquasparta  
Vs. rif. prot. n.14268 del 15/12/2022

**Regione** UMBRIA  
**Provincia** TERNI  
**Comune** ACQUASPARTA  
**Sito INWIT** QUADRELLI  
Cod. I124TR  
**Indirizzo** Viale della Rimembranza, snc

| Il richiedente | Il progettista                                                                                                                                                   |
|----------------|------------------------------------------------------------------------------------------------------------------------------------------------------------------|
|                | IBS Progetti<br>V.le Baccelli, 23 – 53042 Chianciano T. (SI)<br>Tel. 0578/62616-61332 Fax. 0578/654582<br>pec direzione@pec.ibsprogetti.it<br>www.ibsprogetti.it |
|                | Dott. Ing. FABRIZIO BRACONI                                                                                                                                      |



**1. TITOLO DI PROPRIETÀ E/O DOCUMENTAZIONE ATTESTANTE LA LEGITTIMITÀ A RICHIEDERE IL TITOLO**

**VEDERE ALLEGATO 1**

**2. ASSEVERAZIONE DEL TECNICO PROGETTISTA**

**VEDERE ALLEGATO 2**

**3. RELAZIONE GEOLOGICA**

**VEDERE ALLEGATO 3**

**4. CERTIFICAZIONE IN MATERIA IDROGEOLOGICA AI SENSI DELL'ART.127 DELLA L.R. n.1/2015**

**VEDERE ALLEGATO 4**

**5. RELAZIONE SULLA GESTIONE DELLE TERRE E ROCCE DA SCAVO CORREDATA DA SCHEDA CHE INDICHI LE QUANTITÀ DI SCAVI E I RIPORTI DI TERRENO, NONCHÉ LE MODALITÀ DI REALIZZAZIONE, DI ACCERTAMENTO, DEPOSITO E UTILIZZO DELLE TERRE E ROCCE CONSEGUENTI LE OPERE DI SCAVO**

La quantità di terra stimata che verrà rimossa per la realizzazione delle opere interrato come cordoli e plinto di fondazione, sarà di circa 70 mc. Questo dato però verrà verificato in fase di progettazione esecutiva e dei calcoli strutturali.

Tale terreno di scavo verrà smaltito in discarica autorizzata.

**6. PIANO QUOTATO E PROFILI/SEZIONI DEL TERRENO ANTE E POST INTERVENTO AL FINE DI VALUTARE L'ENTITÀ DEI MOVIMENTI TERRA CHE RICOMPREDANO ANCHE LA NUOVA VIABILITÀ D'ACCESSO**

Per la realizzazione dell'intera infrastruttura, non si prevedono variazioni di quote del piano di campagna rispetto allo stato attuale, il profilo del terreno rimarrà inalterato. Anche l'ingresso al sito verrà sfruttato l'accesso all'area agricola già esistente, verrà prevista soltanto una sistemazione con ghiaia e stabilizzato di cava.



**7. PARTICOLARE DEL NUOVO PASSO CARRABILE IN CORRISPONDENZA DELLA VIA PUBBLICA (COMUNALE) DENOMINATA "DEI MURELLI" DA VALUTARE AI FINI DEL NUOVO CODICE DELLA STRADA**

**VEDERE ALLEGATO 5**

**8. INTEGRARE GLI ELABORATI GRAFICI CON UN PARTICOLARE DELLA RECINZIONE TENENDO CONTO CHE GLI INTERVENTI DOVRANNO OSSERVARE QUANTO DI DISPOSTO ALL'ART. 63 DEL REGOLAMENTO EDILIZIO COMUNALE (TIPOLOGIA RECINZIONE, DIMENSIONI, OPERE RIGUARDANTI IL MASCHERAMENTO DEGLI APPARATI ETC.) NONCHÈ LA RELAZIONE TECNICA RIGUARDO I MATERIALI UTILIZZATI PER LA REALIZZAZIONE SIA DELLA RECINZIONE CHE DELLA NUOVA STRADA D'ACCESSO**

**11. ELABORATO GRAFICO CON PARTICOLARE DEGLI APPARATI / MANUFATTI POSTI ALL'INTERNO DELL'AREA DI INTERVENTO DEBITAMENTE QUOTATO, CON INDICAZIONE DEI MATERIALI**

**12. PROGETTO IMPIANTI RELATIVO AD IMPIANTO DI ILLUMINAZIONE**

**VEDERE ALLEGATO 6**

**9. PLANIMETRIA NEL RAPPORTO (1:500) CONTENENTE L'INDICAZIONE: DELL'UBICAZIONE, DEL NUMERO E DELLE SPECIE DELLE ALBERATURE ESISTENTI, E DELLE EVENTUALI ALBERATURE DA IMPIANTARE/ESPIANTARE**

**10. DOCUMENTAZIONE INERENTE IL RILASCIO DELL'AUTORIZZAZIONE ALL'ESPIANTO DEGLI ULIVI AI SENSI DELL'ART.94 DELLA L.R. N. 1/2015, CHE DOVRANNO ESSERE INDICATI IN APPOSITA PLANIMETRIA, AL RIGUARDO SI CHIEDONO CHIARIMENTI SUGLI OLIVI CHE NELLO STATO ATTUALE SI INDICANO "DA SPOSTARE MOMENTANEAMENTE PER LA DURATA DEL CANTIERE" E CHE NELLO STATO DI PROGETTO NON VENGONO PIÙ EVIDENZIATI, ANZI NELLA STESSA AREA VIENE PREVISTA LA NUOVA VIABILITÀ D'ACCESSO**

**VEDERE ALLEGATO 7**

**13. ATTESTAZIONE CIRCA GLI ADEMPIMENTI PREVISTI DALLA LEGGE REGIONALE N. 6 DEL 15/3/2021 – NORME IN MATERIA DI TUTELA DELLE PRESTAZIONI PROFESSIONALI PER ATTIVITÀ ESPLETATE PER CONTO DI COMMITTENTI PRIVATI E DI CONTRASTO ALL'EVASIONE FISCALE – DI TUTTI I TECNICI CHE HANNO PARTECIPATO ALLA REDAZIONE DELL'ISTANZA (C.D. EQUO-COMPENSO)**

**VEDERE ALLEGATO 8**

**14. COPIA DI UN DOCUMENTO DI IDENTITÀ DEL SIGNOR DA DALT ALESSANDRO E DELL'ING. BRACONI FABRIZIO**

**VEDERE ALLEGATO 9**

**15. DICHIARAZIONE ASSEVERATA DEL TECNICO PROGETTISTA RIGUARDO :**

**1. l'effettiva impossibilità di installare i nuovi apparati, che verranno ospitati sul nuovo palo oggetto dell'istanza, presso l'infrastruttura per telecomunicazioni esistente e già autorizzata ubicata nell'immediata vicinanza;**

**2. Adeguate motivazioni e dimostrazione dell'impossibilità di soluzioni alternative rispetto a quella proposta circa la realizzazione degli interventi all'interno dell'area boscata ed al relativo "consumo di suolo", ai sensi dell'art. 85 comma 5 della L.R. n. 1/2015;**

**☐ Relazionare in merito agli interventi di compensazione ambientale previsti dall' articolo 7, comma 2 della L.R. 28/2001 integrando la pratica con :**

**a) Piano colturale (comprensivo di un quinquennio di manutenzioni) relativo ad un imboschimento compensativo di superficie pari alla rata di bosco da asportare, redatto e firmato da Dott. Forestale o Agronomo;**

**b) In alternativa al punto a), qualora il richiedente optasse per il versamento alla REGIONE UMBRIA di un onere equivalente al costo del rimboschimento, integrare l'istanza con computo metrico estimativo relativo alla realizzazione dell'imboschimento di cui sopra, redatto e firmato da professionista abilitato.**

Dall'analisi in sito dello stato dei luoghi si evince che l'area circostante alla nuova infrastruttura, nonostante dalle cartografie tecniche rientri all'interno del vincolo paesaggistico di cui al D.Lgs. 42/04 art.142 lett. g "aree boscate", è caratterizzata da un'assenza di continuità del bosco.

Il sito è stato posizionato all'interno di un area con carattere agricolo, nella fattispecie una coltivazione di ulivi di piccole dimensioni. Pertanto la realizzazione dell'impianto non ridurrà la superficie dell'area boscata esistente.

In fede

Ing. Fabrizio Braconi

**16. DOCUMENTAZIONE FOTOGRAFICA E FOTOSIMULAZIONI E ULTERIORI SCATTI ANCHE DALLA S.P. N. 9 TUDERTE-AMERINA**

**FOTO n.1 STATO DI FATTO**



*Vista da Viale della Rimembranza -IMPIANTO NON VISIBILE DA QUESTA ANGOLAZIONE-*

## FOTO n.2 STATO DI FATTO



*Vista da S.P. 9, Via Tuderte Amerina*

## FOTO n.2 STATO DI PROGETTO



## FOTO n.3 STATO DI FATTO



*Vista da S.P. 9, Via Tuderte Amerina incrocio con Vocabolo Valle Fosca*

## FOTO n.3 STATO DI PROGETTO



**FOTO n.4 STATO DI FATTO**







*Vista dalla Strada dei Murelli, in prossimità dell'Agriturismo Santomanno*

**FOTO n.4 STATO DI PROGETTO**







|                                                                                                                                                                                                                                                                                                                                                         |  |                               |  |                                     |  |
|---------------------------------------------------------------------------------------------------------------------------------------------------------------------------------------------------------------------------------------------------------------------------------------------------------------------------------------------------------|--|-------------------------------|--|-------------------------------------|--|
| Realizzato da:                                                                                                                                                                                                                                                                                                                                          |  | Richiedente:                  |  | Descrizione:                        |  |
|     |  |                               |  | <b>PUNTI DI RIPRESA FOTOGRAFICI</b> |  |
| Disegnato: Geom. Saika Nenci                                                                                                                                                                                                                                                                                                                            |  | Nome Sito: QUADRELLI          |  | Cod. Sito: I124TR                   |  |
| Controllato:                                                                                                                                                                                                                                                                                                                                            |  | Nome File: 1.M2.015.PM.0      |  |                                     |  |
| Approvato: Ing. Fabrizio Braconi                                                                                                                                                                                                                                                                                                                        |  | Nome Documento: 1.M2.015.PM.0 |  | Formato: A3   Scala: 1:1.000        |  |
| Indirizzo: VIALE DELLA RIMEMBRANZA, snc - COMUNE DI ACQUASPARTA (TR)                                                                                                                                                                                                                                                                                    |  |                               |  | Data: 24.10.2022                    |  |



**17. RICEVUTA DI VERSAMENTO IMPOSTA DI BOLLO**

VEDERE ALLEGATO 10