



ESTRATTI CARTOGRAFICI

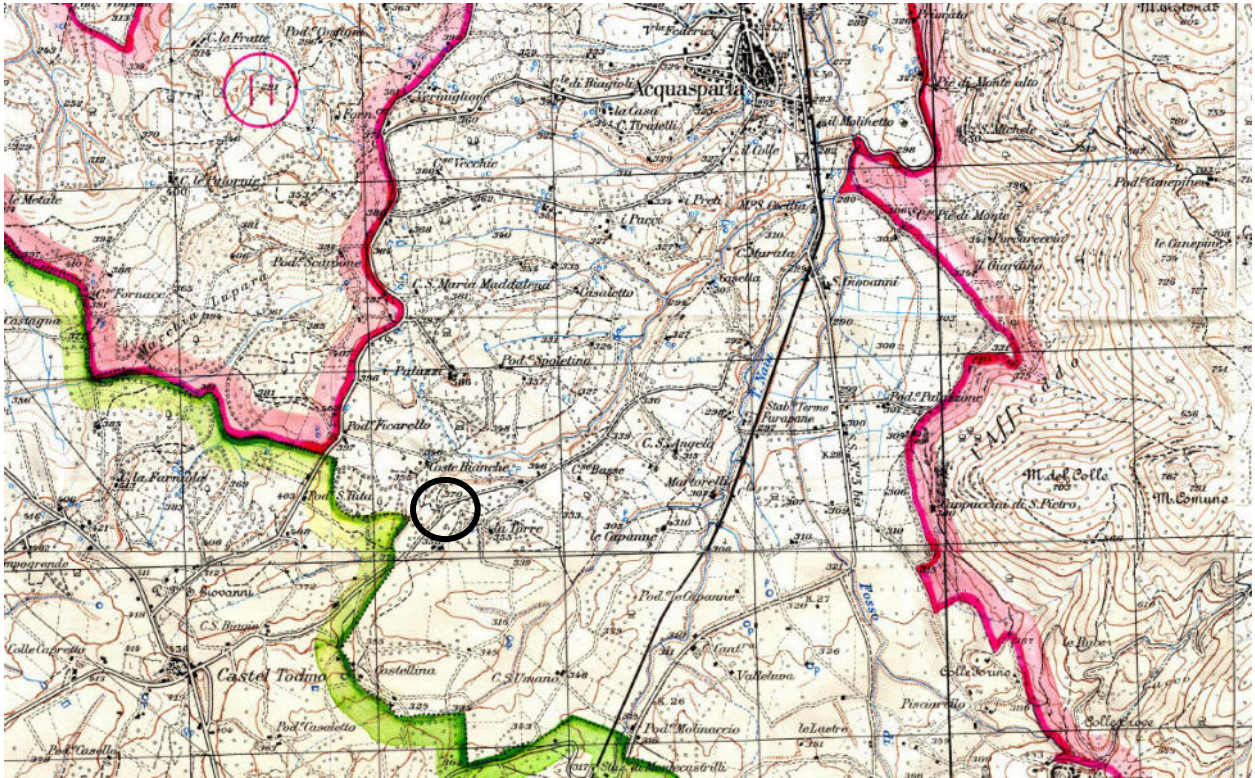
ELABORATI GRAFICI

PROGETTO
ARCHITETTONICO

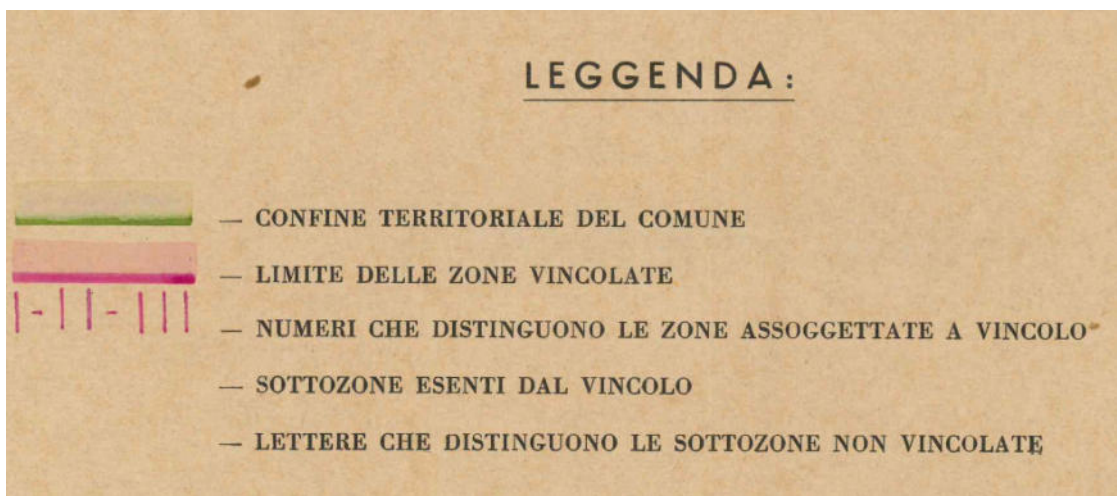
Regione UMBRIA
Provincia TERNI
Comune ACQUASPARTA
Sito INWIT QUADRELLI
Cod. I124TR
Indirizzo Viale della Rimembranza, snc

I richiedente	Il progettista
	IBS Progetti V.le Baccelli, 23 – 53042 Chianciano T. (SI) Tel. 0578/62616-61332 Fax. 0578/654582 e-mail direzione@pec.ibsprogetti.it www.ibsprogetti.it
	Dott. Ing. FABRIZIO BRACONI

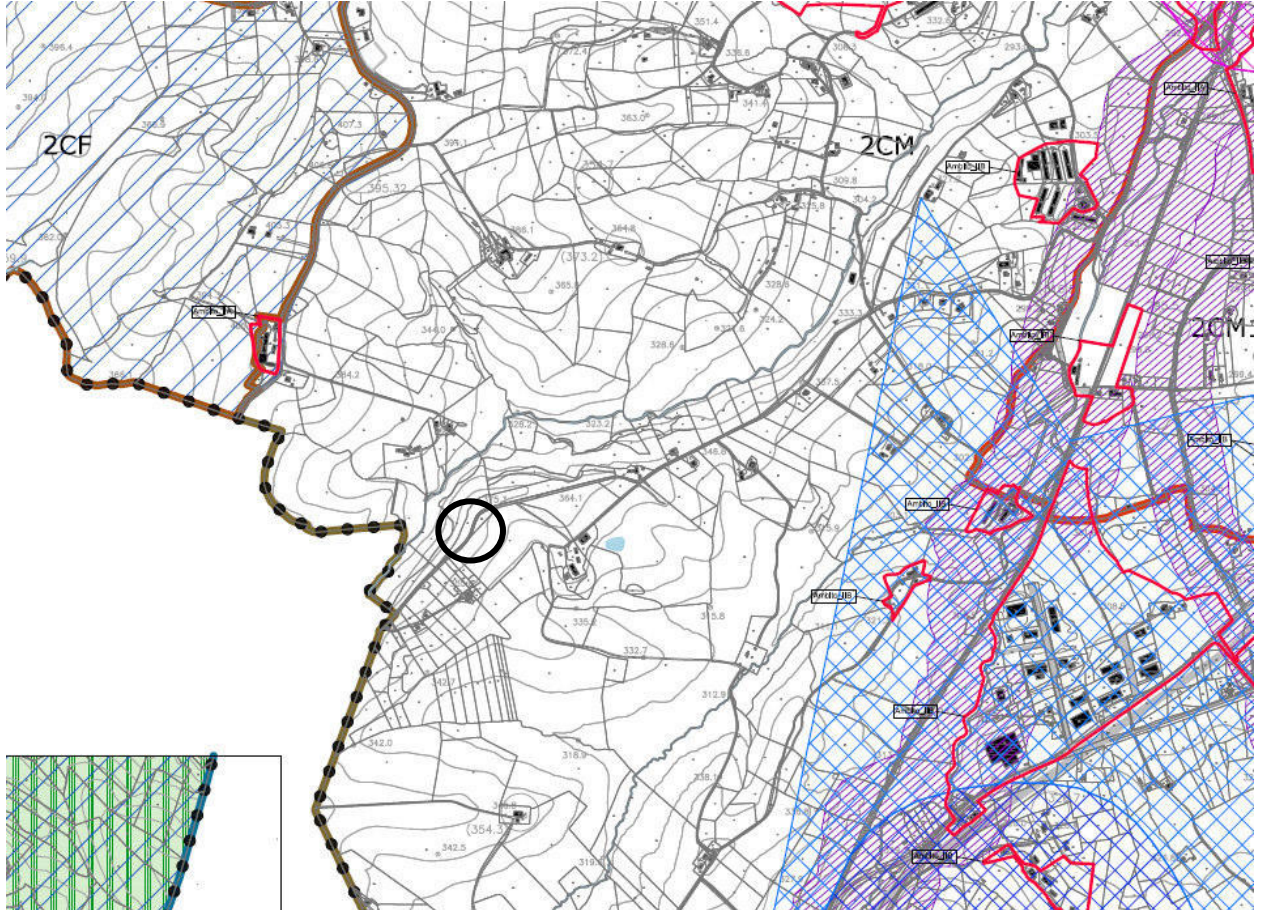
CARTA DEL VINCOLO IDROGEOLOGICO



Area esclusa dal vincolo idrogeologico



PRG PARTE STRUTTURALE Tav. S2/a






Area non caratterizzata

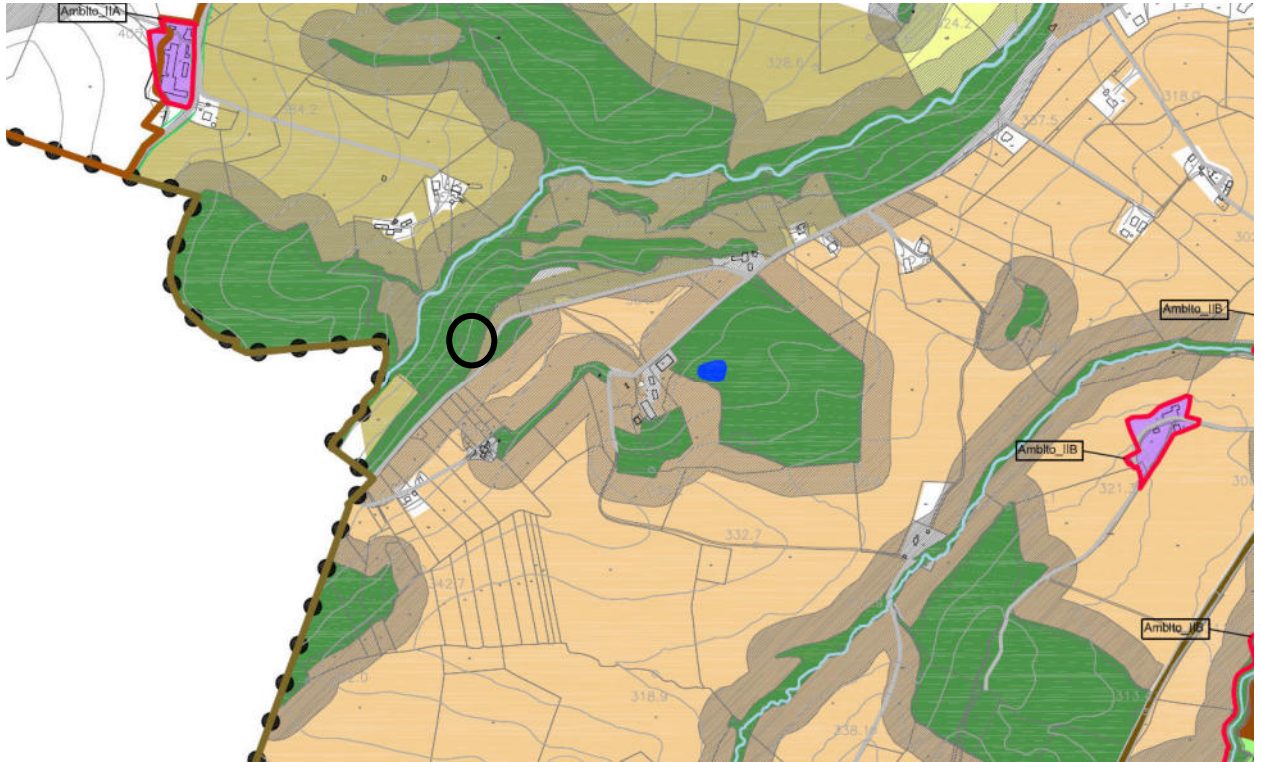
PRG PARTE STRUTTURALE Tav. S2/b



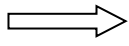
LEGENDA

VINCOLI	
	AREE BOScate (D.Lgs. 42/04,art.142, comma1,lett. g)
	FASCE DI TRANSIZIONE
	AREE AD ELEVATA DIVERSITA' FLORISTICO-VEGETAZIONALE (L.R. 27/00,art.12)


PRG PARTE STRUTTURALE Tav. S7



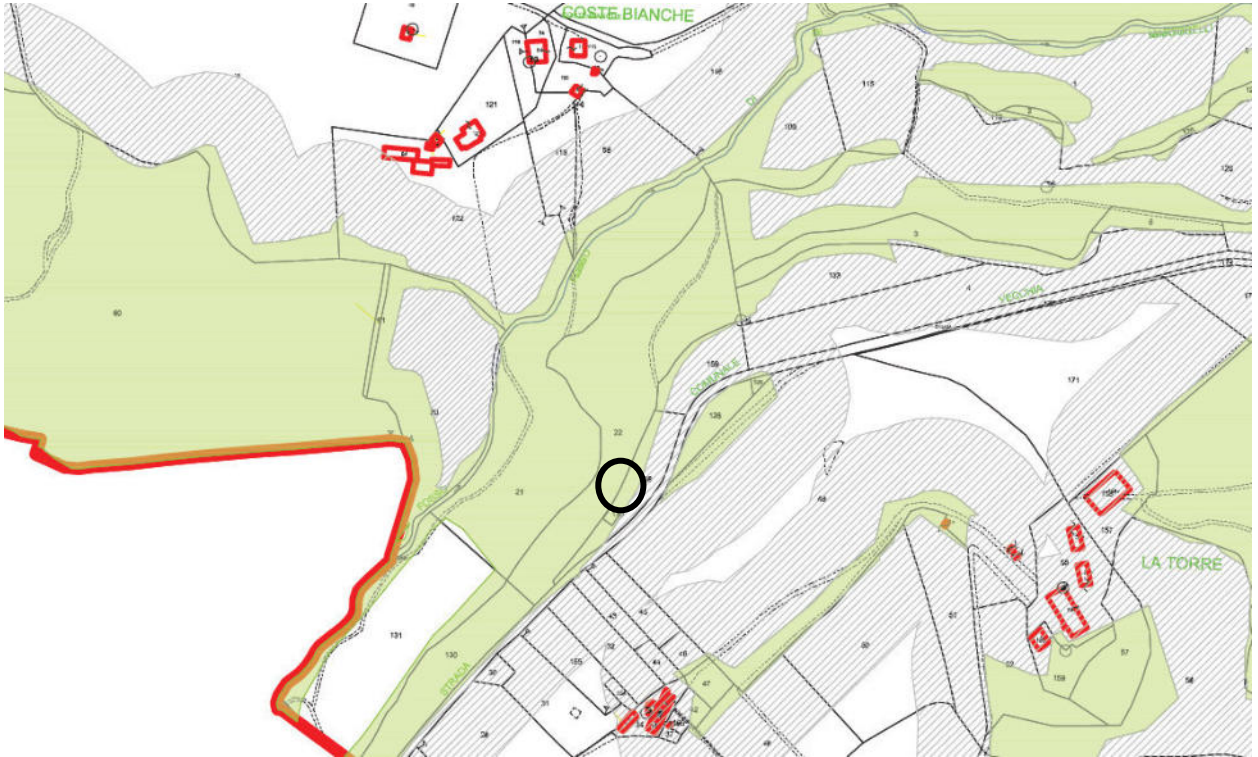
VINCOLI	
	AREE BOSCADE (D.Lgs. 42/04, art. 142, comma 1, lett. g)
	FASCE DI TRANSIZIONE
	ZONA ESPOSTA A FENOMENI FRANOSI ATTIVI
	ZONA ESPOSTA A FENOMENI FRANOSI QUIESCENTI
	ZONA ESPOSTA A RISCHIO FRANA
	AREA A RISCHIO FRANA AUTORIZATA DI BACINO R3
	RISCHIO ESONDAZIONE P.A.I.
	FASCIA DI RISPETTO CIMITERIALE (D.Lgs. 166/2002)
	VIABILITA' STORICA COME DA P.T.C.P.
	AMBITO DI INTERESSE ARCHEOLOGICO - AREE ARCHEOLOGICHE DEFINITE <small>(D.Lgs. 42/2004, art. 142, lett. n - P.I.C.P., art. 30, comma 10)</small>
	FASCIA DI RISPETTO DEI CORSI D'ACQUA E DEI LAGHI (ai sensi della D.G.R. n. 7131 del 22-09-1995 e dell'art. 48 della L.R. n. 27/2000)



ZONE AGRICOLE E SPAZIO RURALE	
	E1 _{pl} AREE DI PARTICOLARE INTERESSE AGRICOLO
	E1 _{EP} AREE AGRICOLE AD ELEVATA PRODUTTIVITA'
	E1 _{ru} AREE AGRICOLE DI SALVAGUARDIA DELL'AMBITO AGRICOLO DEL CAPOLUOGO
	E2 AREE AGRICOLE CON PREVALENTE FUNZIONE DI CONSERVAZIONE DEL TERRITORIO E DEL PAESAGGIO AGRARIO
	EC AREE AGRICOLE NON DI PREGIO



PRG PARTE STRUTTURALE Tav. S02B3 Sistema Paesaggistico Ambientale



COMUNE DI ACQUASPARTA
 Protocollo Arrivo N. 13717/2022 del 01-12-2022
 Allegato 15 - Class. 6.9 - Copia Del Documento Firmato Digitalmente

LEGENDA SPAZIO RURALE E VINCOLI		Codice Univoco	ZONAZIONE	NTA
TEMATISMI	CONFINE COMUNALE			-
	AMBITI URBANI (EX MACROAREE)	SM1 SM2		art. 8
SISTEMA PAESAGGISTICO	VINCOLO PAESAGGISTICO (D.Lgs. 42/2004, art. 136)	SP1		art. 47 comma 1
	ZONE UMIDE (IL LAGO) da PRG	SG		art. 38 comma 7
	LAGHI (D.Lgs. 42/2004, art. 142, comma 1, lett. b)	SP2		art. 47 comma 2
	CORSI D'ACQUA (D.Lgs. 42/2004, art. 142, comma 1, lett. c)	SP2		art. 47 comma 2
	FASCE RISPETTO LAGHI (D.Lgs. 42/2004, art. 142, comma 1, lett. b)	SP2		art. 47 comma 3
	FASCE RISPETTO CORSI D'ACQUA (D.Lgs. 42/2004, art. 142, comma 1, lett. c)	SP2		art. 47 comma 4
	AREE BOSCADE (D.Lgs. 42/2004, art. 142, comma 1, lett. g)	SP2		art. 31
	FASCE DI TRANSIZIONE (L.R. n. 1/2015, art. 85, comma 2)	SA10		art. 31 comma 4
	AREE DI USO CIVICO (D.Lgs. 42/2004, art. 142, comma 1, lett. h)	SP2		art. 62
	VINCOLO ARCHEOLOGICO ANTICA FLAMINIA (D.Lgs. 42/2004, art. 142, comma 1, lett. m)	SP2		art. 43
	AREE AD ELEVATA DIVERSITA' FLORISTICO-VEGETAZIONALE (L.R. 1/2015, art. 83)	SP3		art. 40
	AREE PERCORSE DAL FUOCO	SA11		art. 60

