




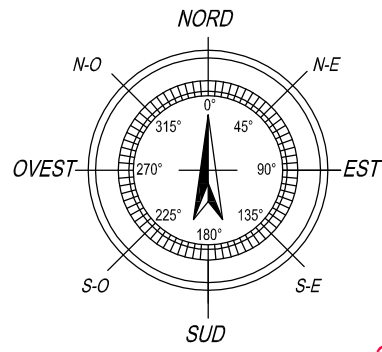


Realizzato da:    		Richiedente: 		Descrizione: PLANIMETRIA GENERALE STATO DI FATTO	
Disegnato: Geom. Saika Nenci		Nome Sito: QUADRELLI		Cod. Sito: I124TR	
Controllato:		Nome File: 1.M2.015.PM.0		Formato: A3 Scala: 1:500	
Approvato: Ing. Fabrizio Braconi		Nome Documento: 1.M2.015.PM.0		Data: 24.10.2022	
Indirizzo: VIALE DELLA RIMEMBRANZA, snc - COMUNE DI ACQUASPARTA (TR)					



Area soggetta a vincolo Paesaggistico

Limite particella catastale

Foglio 48 Particella 22
Stessa proprietà

Stazione esistente

Foglio 48 Particella 203
Altra proprietà

Fascia di rispetto
dalla linea media tensione

Fascia di rispetto
dalla strada

Linea media tensione

Foglio 48 Particella 168
Stessa proprietà

Via della Rimembranza

Area soggetta a vincolo Paesaggistico

PROSPETTO "A"

Ulivo da spostare
momentaneamente fino alla
durata del cantiere

Ulivo da spostare
momentaneamente fino alla
durata del cantiere

9.00 m

10.0 m

Realizzato da:



Richiedente:



Descrizione:

PIANTA DELL'AREA STATO DI FATTO

Disegnato: Geom. Saika Nenci

Nome Sito: QUADRELLI

Cod. Sito: I124TR

Controllato:

Nome File: 1.M2.015.PM.0


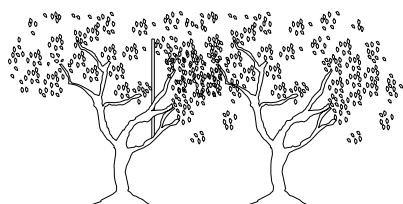
Approvato: Ing. Fabrizio Braconi

Nome Documento: 1.M2.015.PM.0



Formato: A3 Scala: 1:200

Indirizzo: VIALE DELLA RIMEMBRANZA, snc - COMUNE DI ACQUASPARTA (TR)

Data: 24.10.2022



0.00



Realizzato da:



Richiedente:



Descrizione:

PROSPETTO "A" STATO DI FATTO

Disegnato: Geom. Saika Nenci

Nome Sito: QUADRELLI

Cod. Sito: I124TR

Controllato:

Nome File: 1.M2.015.PM.0

Approvato: Ing. Fabrizio Braconi

Nome Documento: 1.M2.015.PM.0

Formato: A3 | Scala: 1:100

Indirizzo: VIALE DELLA RIMEMBRANZA, snc - COMUNE DI ACQUASPARTA (TR)

Data: 24.10.2022