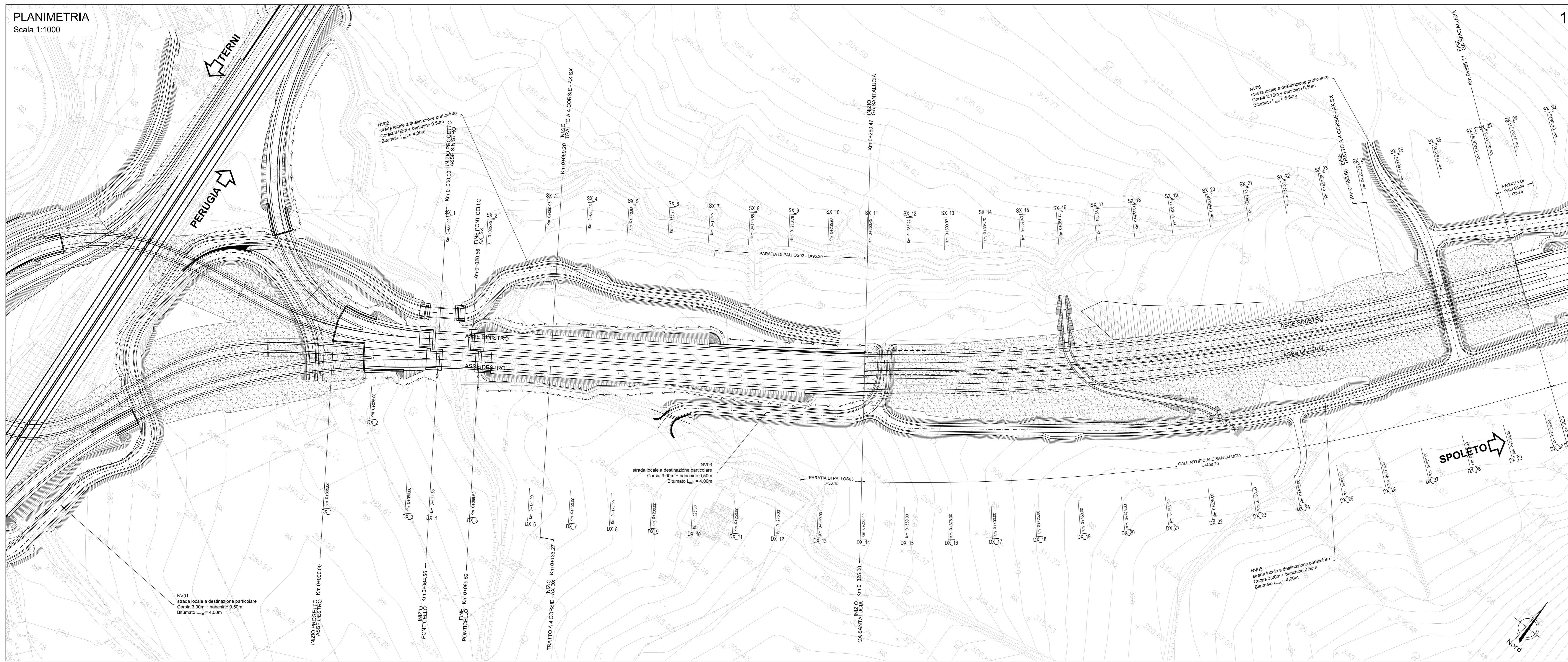
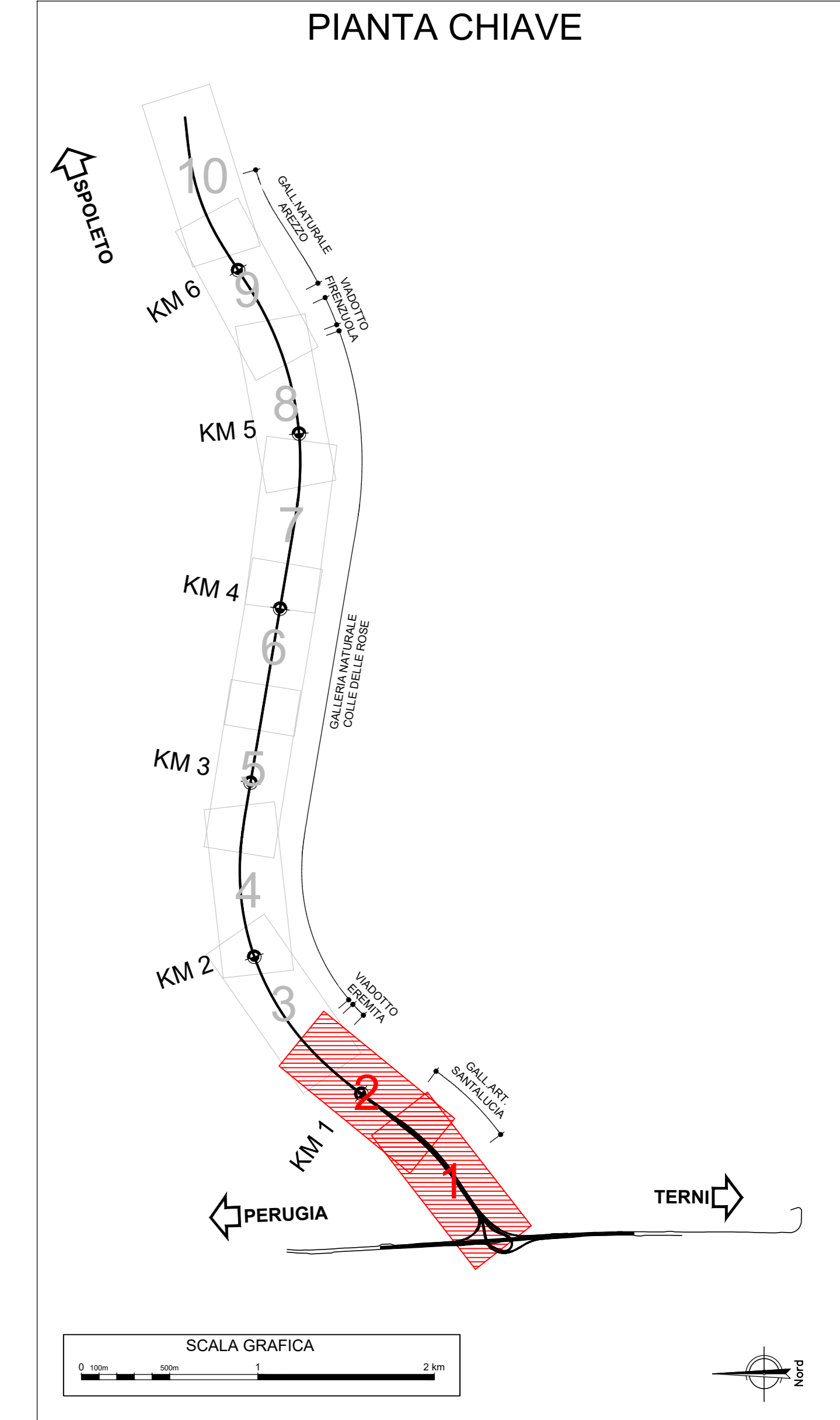


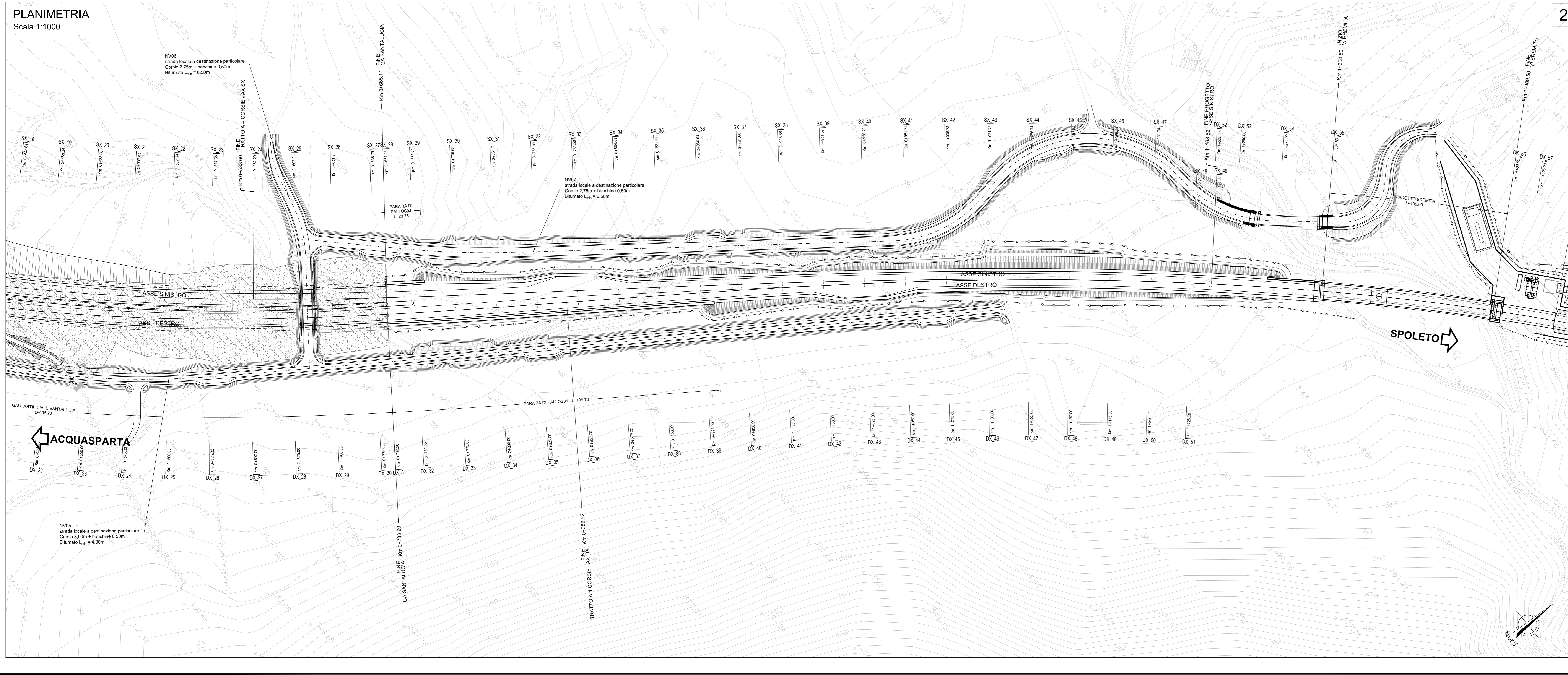
PLANIMETRIA
Scala 1:1000



1



PLANIMETRIA
Scala 1:1000



2

Sanas
GRUPPO FS ITALIANE

Direzione Tecnica

S.S. N. 685 "DELLE TRE VALLI UMBRE"
TRATTO SPOLETO-ACQUASPARTA
2° stralcio: Firenzuola - Acquasparta

PROGETTO DEFINITIVO COD. PG373

PROGETTAZIONE: ATI SINTAGMA - GP INGEGNERIA - ENGEKO - GDG - ICARIA

IL RESPONSABILE DELL'INTEGRAZIONE DELLE PRESTAZIONI SPECIALISTICHE: Dot. Ing. Giorgio Gualdi	IL GRUPPO DI PROGETTAZIONE: MANDATARIA: GP Ingegneria INGEGNERIA: Engeko INGEGNERIA: Gdg INGEGNERIA: ICARIA
IL PROGETTISTA: Dot. Ing. Federico Durastanti Ordine degli Ingegneri della Prov. di Terni n° 484	MANDANT: Sanas
IL GEOLOGO: Dot. Geol. Giorgio Campagnone Ordine dei Geologi della Regione Umbria n° 108	COORDINATORE PER LA SICUREZZA IN FASE DI PROGETTAZIONE: Dot. Ing. Filippo Pambianco Ordine degli Ingegneri della Prov. di Perugia n° 4373
RESPONSABILE DI PROGETTO Dot. Ing. Rita Gandolfo	IR.U.P. Dot. Ing. Alessandro Michel

PROTOCOLLO DATA

05.PROGETTO STRADALE
05.02 ASSE PRINCIPALE

Planimetria di progetto - Tav. 1/5

CODICE PROGETTO	NOME FILE	REVISIONE	SCALA:
PPG373	PPG373/TRA/PP01	B	1:1.000

PROGETTO	DATA	REDAZIONE	VERIFICAZIONE	APPROVAZIONE
D	22	Feb 2023	M.De Turi	F.Durastanti
A		Gen 2023	M.De Turi	F.Durastanti

Rev. a seguito istr. ANAS Gen. 2023

Emissione per CdS